









 ZONA PAVIMENTADA

ABASTECIMIENTO DE AGUA	
	CONDUCCIO EXISTENTE
	CONDUCCION PROYECTADA
	DEPOSITO
	POZO
	BOMBA
	ADUCCION

SANEAMIENTO	
	CONDUCCION EXISTENTE
	CONDUCCION PROYECTADA
	DEPURACION
	VERTIDO

RED ELECTRICA	
	LINEAS
	TRANSFORMADOR

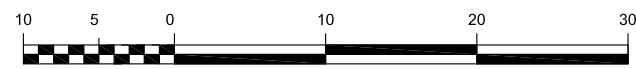

MODIFICACION PUNTUAL AMBITO LA ALDEA DE LA VALDONCINA TRAVESIA LOS PERALES

**AYUNTAMIENTO DE VALVERDE
 DE LA VIRGEN -LEÓN-**



NORMAS URBANISTICAS MUNICIPALES DE PLANEAMIENTO

I N F O R M A C I O N

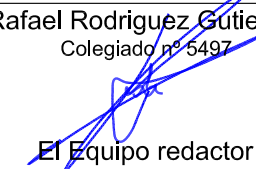
ESCALA: 1:500  

NUCLEO: LA ALDEA DE LA VALDONCINA	PLANO Nº I-6
TITULO: AMPLIACIÓN SERVICIOS URBANISTICOS	

Documento para Aprobación Inicial

OCTUBRE 2.014

Rafael Rodríguez Gutiérrez
 Colegiado nº 5497


 El Equipo redactor